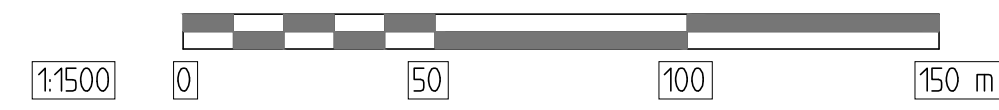




SKÝRINGAR

- Nýir kantar
- Útboðsmörk

Landmælingar: Vegagerðin  
 Hnitakerfi: ISN93 Höðarkerfi: Landshæðarnet  
 Loftmyndataka og myndmæling: Loftmyndir ehf.  
 Flughæð: 3000m Mæskvastærð: 10x10m.  
 Kortagerð: Vegagerðin



Verknr. ráðgjafa	Ótg.	Breyting	Dags.	(Nafn)
—	A			
—				
—				



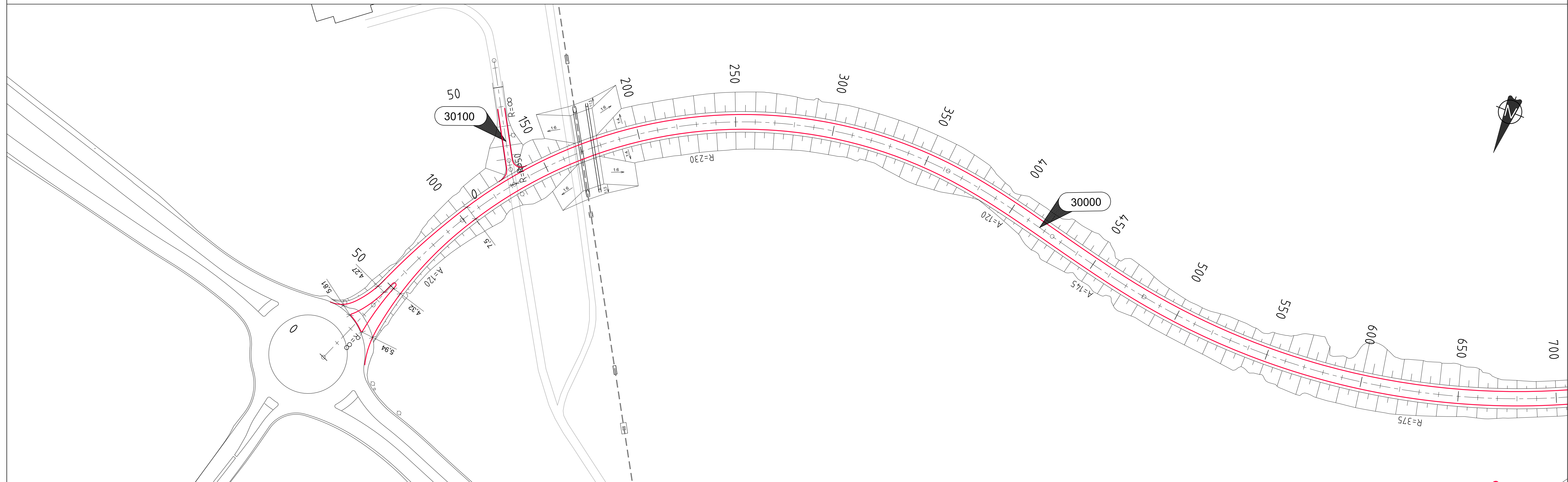
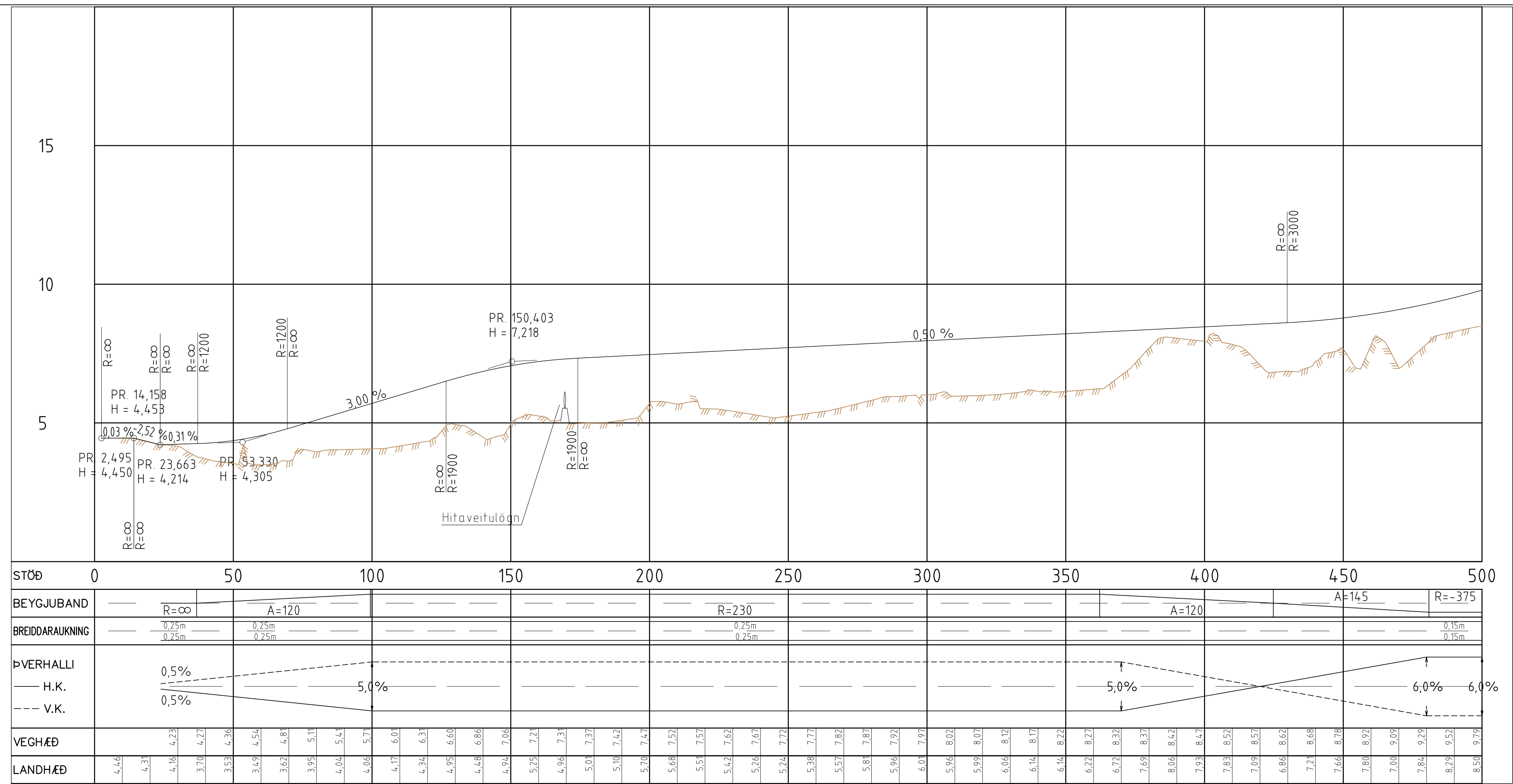
	Vegagerðin
Mælikvarði	Hannað HHG
	Teiknað HHG
1:1500	Yfirfarið BV
Blaðstærð A1	Samþykkt

Hafnavegur  
 Tenging við Reykjanesbraut  
 Hönnunarmiðstöð  
 Hönnunarmiðstöð

Dags.	12.10.2017
Ótboðsnr.	
Vegnr.	44-01
Hönnunarteg.	Forhönnun
Teikn.nr.	01g
Bl.	1-01

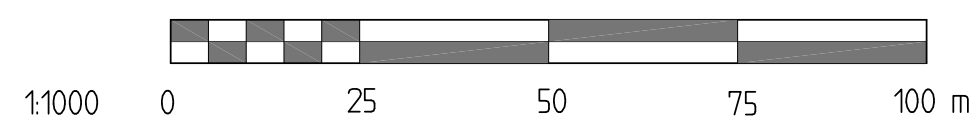
DRÖG 29.01.2018





Löndmælingar: Vegagerðin  
 Hnitakerfi: ISN93 Hæðakerfi: Landshæðarnet  
 Loftmyndatöku og myndmæling: Loftmyndir ehf.  
 Flughæð: 3000m Mæskvastærð: 10x10m.  
 Kortagerð: Vegagerðin

SKÝRINGAR  
 — Nýir kantar  
 - - - Hitaveitulögn



Verknr.	röðgjafa	Útg.	Breyting	Dags.	Nafn
-	-	A			
-	-				
-	-				

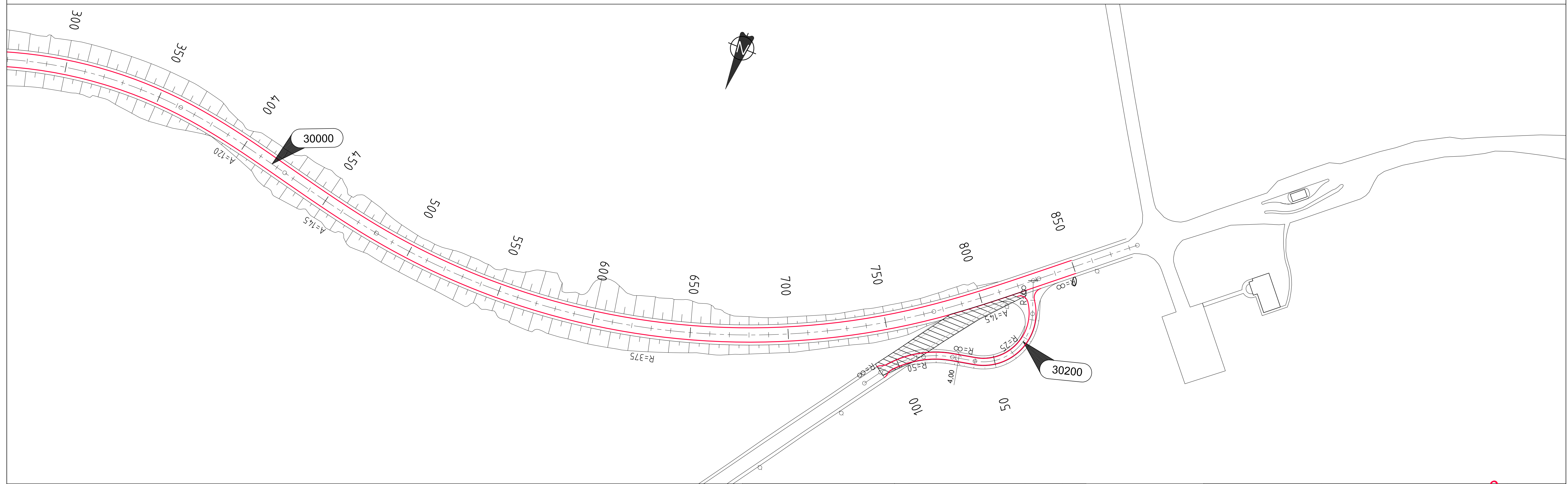
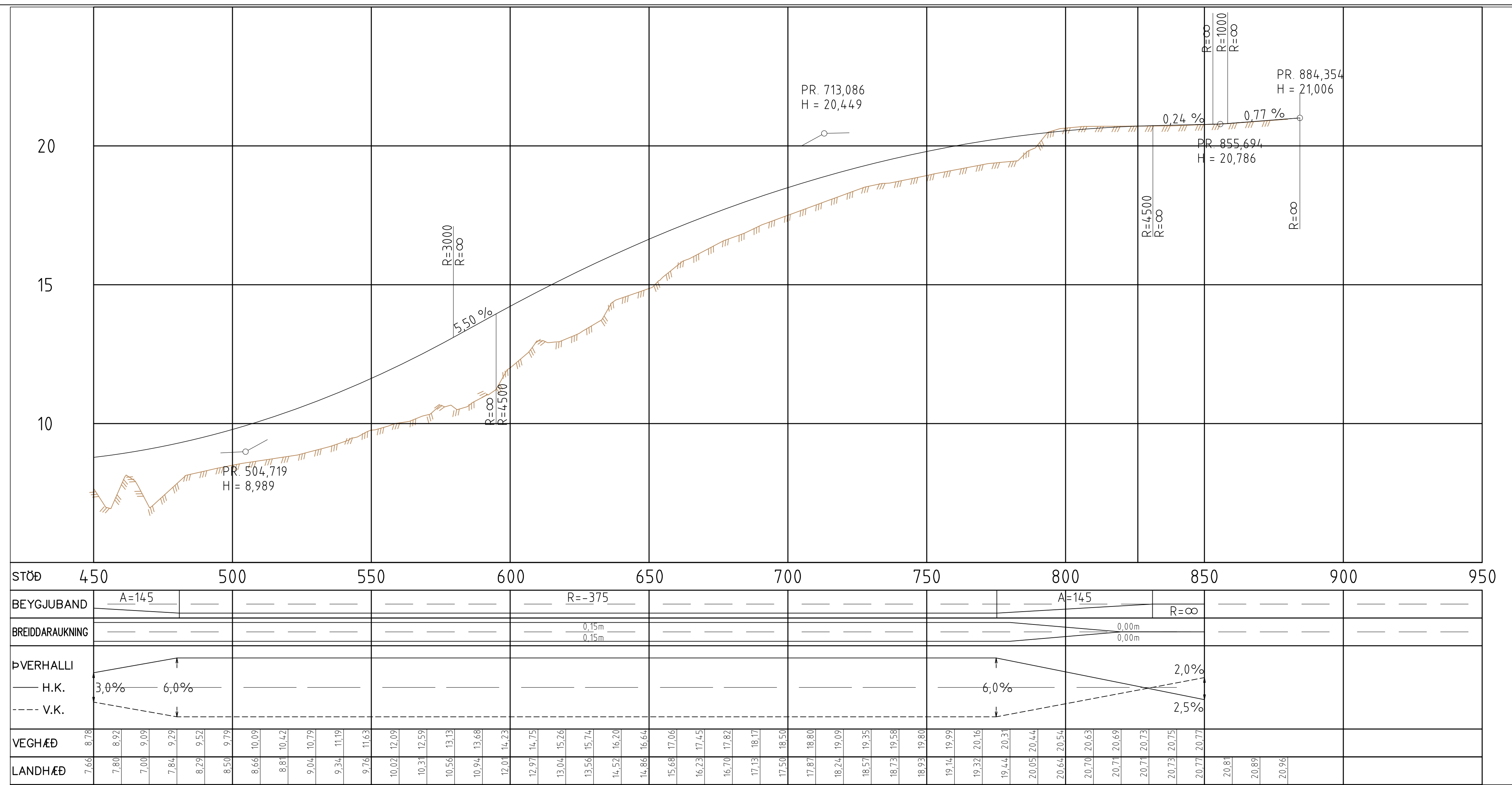
VBV Verkfræðistofa  
 Bjarna Viðarssonar ehf.  
 Höfnunarsími 2 201 166, sími 060 02 90

Mallikvarði	Hannað	HHG
1:1000	Teiknað	HHG
Blaðstærð A1	Yfirfarir	BV
	Sambýkt	-

Hafnavegur  
 Tenging við Reykjanesbraut  
 Grunnmynd og langsníð  
 Línur 30000. St. 0-450

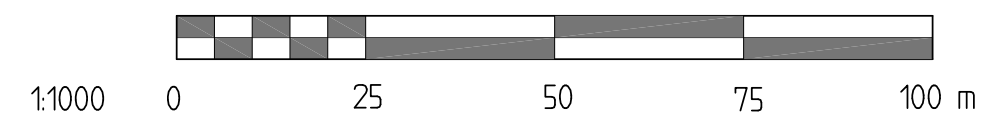
Dags.	07.06.2017
Útbóðsnr.	-
Vegnr.	44-01
Hönnunarstig	Verkhönnun
Teikn. nr.	01g.
	2-01

DROC 06.02.2018



Landmælingar: Vegagerðin  
 Hnitakerfi: ISN93 Hæðakerfi: Landshæðarnet  
 Loftmyndatöku og myndmaling: Loftmyndir ehf.  
 Flughæð: 3000m Mæskvastærð: 10x10m.  
 Kortagerð: Vegagerðin

SKÝRINGAR  
 Nýir kantar



Verknr.	ráðgjafa	Ótg.	Breyting	Dags.	Nafn
-	-	A			
-	-				
-	-				
-	-				



Málkvarði	Hannað	HHG
1:1000	Teiknað	HHG
	Yfirfarir	BV
Blaðstærð A1	Samþykkt	-

Hafnavegur  
 Tenging við Reykjanesbraut  
 Grunnmynd og langsníð  
 Lína 30000. St. 450-880

Dags.	07.06.2017
Útboðsnr.	-
Vegnr.	44-01
Hönnunarteg	Verkhönnun
Teikn. nr.	01g
2-02	-

DÖG 06.02.2018